Provincia di Ravenna
UNIONE DEI COMUNI DELLA ROMAGNA FAENTINA
Comune di CASTEL BOLOGNESE

oggetto:
PROGETTO PER ACCORDO OPERATIVO AI SENSI DELL'ARTICOLO 38 DELLA LEGGE REGIONALE N. 24 DEL 2017. Area sita in Castel Bolognese via Lughese, distinta al catasto fabbricati al foglio 15 mappale 2887 e 2885 PARTE DI AMBITO 01

gdfre s.r.l.
P IVA 02399050399
via Cerverio n. 7
48014 Castel Bolognese (RA)

progettista:
ARCH. ALBERTO SILVESTRINI
via Fornace n. 16
48014 Castel Bolognese (RA)

oggetto:
RILIEVO STATO DI FATTO

oggetto:
n° 1 - Rilievo, piano quotato profil e doc. fotografica — 1:500 – 1:100 — SETTEMBRE 2020

Revisioni:

STATO ATTUALE E PIANO QUOTATO scala 1:500

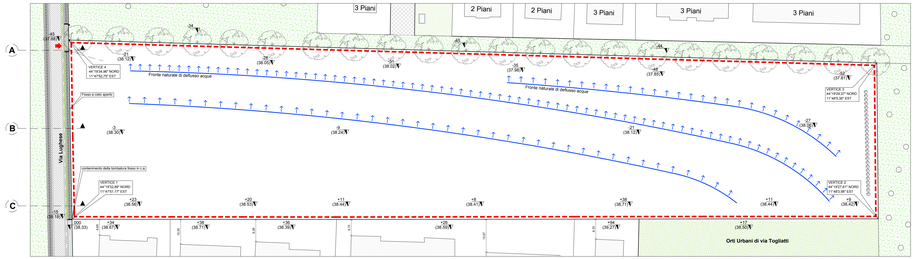

SEZIONE A scala 1:100

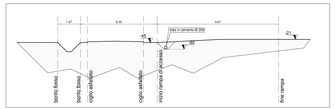

SEZIONE B scala 1:100

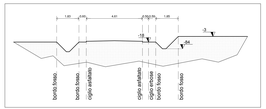

SEZIONE C scala 1: 100

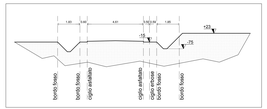

Particolare accesso esistente scala 1: 100

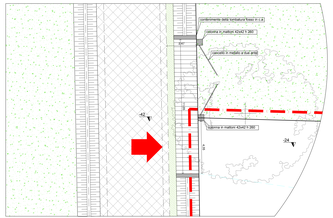

Particolare Accesso carabile

LEGENDA

- Limite comparto
- Area verde pubblico esistente
- Area verde privata circostante
- Pino marittimo esistente piantumato a ridosso del confine ma nella proprietà confinante.
- Pianta esistente a basso fusto
- Viabilità carrabile esistente
- Accesso carrabile esistente
- deflusso delle acque

Vista Aerea quota ml 300

VISTA confine Nord EST

VISTA confine Sud Ovest

VISTA confine Sud EST



VISTA della strada da sud verso nord

VISTA di insieme da ovest a est

VISTA di insieme da nord a sud

MAPPA catastale 1:200

Via Lughese
Via Togliatti
Via Ca' di Mezzo
Via Ca' di Mezzo
Via Ca' di Mezzo